



PODER ELECTORAL

JUNTA NACIONAL ELECTORAL
OFICINA NACIONAL DE INFRAESTRUCTURA ELECTORAL

ELECCIONES REGIONALES Y MUNICIPALES
21 DE NOVIEMBRE 2021
CIRCUNSCRIPCIONES ELECTORALES
LEGISLADORAS O LEGISLADORES A LOS CONSEJOS LEGISLATIVOS ESTADALES

ESTADO BOLÍVAR

Total Legisladoras o Legisladores a Elegir = 15
Legisladoras o Legisladores Nominales a Elegir = 5
Representación Indígena a Elegir = 1
Legisladoras o Legisladores Listas a Elegir = 9
Población General INE (al 30/11/21) = 1.674.642
Índice Poblacional = 334.928

N° Circunscripción Electoral	Código Geográfico	Municipios	Código Geográfico	Parroquias	Promedio Legisladoras o Legisladores por Habitantes	Total Legisladoras o Legisladores a Elegir	Población General (INE) 30/11/21
1	06-03-00	ANGOSTURA DEL ORINOCO			1,18	1	395.176
							395.176
2	06-02-00	CEDEÑO			0,75	1	82.179
	06-06-00	SUCRE					26.677
	06-08-00	BOLIVARIANO ANGOSTURA					49.070
	06-07-00	SIFONTES					57.943
	06-09-00	GRAN SABANA					34.309
			250.178				
3	06-01-00	CARONI	06-01-02	ONCE DE ABRIL	1,19	1	99.967
			06-01-03	VISTA AL SOL			101.704
			06-01-09	YOCOIMA			9.036
			06-01-11	5 DE JULIO			2.413
			06-01-01	SIMÓN BOLÍVAR			78.288
			06-01-04	CHIRICA			108.494
			399.902				
4	06-01-00	CARONI	06-01-08	UNARE	1,29	1	221.487
			06-01-06	CACHAMAY			47.768
			06-01-07	UNIVERSIDAD			53.005
			06-01-10	POZO VERDE			27.180
			06-01-05	DALLA COSTA			81.922
			431.362				
5	06-11-00	PADRE PEDRO CHIEN			0,59	1	20.031
	06-04-00	PIAR					123.242
	06-05-00	ROSCIO					27.788
	06-10-00	EL CALLAO					26.963
							198.024
Total					5	5	1.674.642

Elaborado por: Oficina Nacional de Infraestructura Electoral. Dirección de Geografía y Cartografía Electoral.

Estimación de Población General al 30/11/2021. Instituto Nacional de Estadística (I.N.E)

Conformación de las Circunscripciones Electorales. Artículo 19. Ley Orgánica de Procesos Electorales.

Artículo 7 del Reglamento General de la Ley Orgánica de Procesos Electorales. "El número de representantes a los cargos a la representación indígena se sustraerá del número de cargos nominales determinado para cada Consejo Legislativo y Concejo Municipal en la circunscripción respectiva."

Elecciones Regionales y Municipales 21 de Noviembre 2021

Mapas Temáticos de Circunscripciones Electorales

Legisladoras o Legisladores a los Consejos Legislativos Estadales

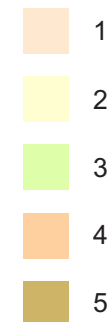
Estado Bolívar



PODER ELECTORAL
Junta Nacional Electoral
Oficina Nacional
de Infraestructura Electoral



Circunscripción Electoral



Fuente temática: CNE, 2021

Situación relativa



Dirección de Geografía
y Cartografía Electoral

Base cartográfica: IGVS
Mapa político de Venezuela
2005, escala 1: 2.000.000
Datum: WGS 84

Escala 1: 4.000.000

N

Elecciones Regionales y Municipales 21 de Noviembre 2021

Mapas Temáticos de Circunscripciones Electorales






Legisladoras o Legisladores a los Consejos Legislativos Estadales

Estado Bolívar



PODER ELECTORAL
Junta Nacional Electoral
Oficina Nacional
de Infraestructura Electoral

Circunscripción Electoral

-  1
-  2
-  3
-  4
-  5

Fuente temática: CNE, 2021

Situación relativa



Dirección de Geografía
y Cartografía Electoral

Base cartográfica: IGVS
Mapa político de Venezuela
2005, escala 1: 2.000.000
Datum: WGS 84

Escala 1: 4.000.000

