



PODER ELECTORAL

JUNTA NACIONAL ELECTORAL  
OFICINA NACIONAL DE INFRAESTRUCTURA ELECTORAL

**ELECCIONES REGIONALES Y MUNICIPALES  
21 DE NOVIEMBRE 2021  
CARGOS A ELEGIR y CIRCUNSCRIPCIONES ELECTORALES  
CIRCUNSCRIPCIONES ELECTORALES  
CONCEJALAS y CONCEJALES  
ESTADO DELTA AMACURO  
MUNICIPIO TUCUPITA**

Total Concejales o Concejales a Elegir = 9  
Concejales o Concejales Nominales a Elegir = 3  
Concejales o Concejales Representación Indígena a Elegir = 1  
Concejales o Concejales Listas a Elegir = 5  
Población General INE (al 30/11/2021) = 149.849  
Índice Poblacional = 49.950

N° Circunscripción	Código Geográfico	Parroquias	Promedio Concejales o Concejales por Habitantes	Total Concejales o Concejales a Elegir	Población General (INE) al 30/11/2021
1	23-01-04	JOSÉ VIDAL MARCANO	1,76	2	23.111
	23-01-03	SAN RAFAEL			25.274
	23-01-02	VIRGEN DEL VALLE			11.368
	23-01-05	LEONARDO RUÍZ PINEDA			28.006
					<b>87.759</b>
2	23-01-01	SAN JOSÉ	1,24	1	6.873
	23-01-08	JUAN MILLAN			17.478
	23-01-07	MARISCAL ANTONIO JOSÉ DE SUCRE			16.146
	23-01-06	MONSEÑOR ARGIRIMO GARCÍA			21.593
					<b>62.090</b>
<b>Total</b>			<b>3</b>	<b>3</b>	<b>149.849</b>

Elaborado por: Oficina Nacional de Infraestructura Electoral. Dirección de Geografía y Cartografía Electoral.

Estimación de Población General al 30/11/2021. Instituto Nacional de Estadística (I.N.E)

Conformación de las Circunscripciones Electorales. Artículo 19. Ley Orgánica de Procesos Electorales.

Artículo 7 del Reglamento General de la Ley Orgánica de Procesos Electorales. "El número de representantes a los cargos a la representación indígena se sustraerá del número de cargos nominales determinado para cada Consejo Legislativo y Concejo Municipal en la circunscripción respectiva."

N

# Elecciones Regionales y Municipales 21 de Noviembre 2021

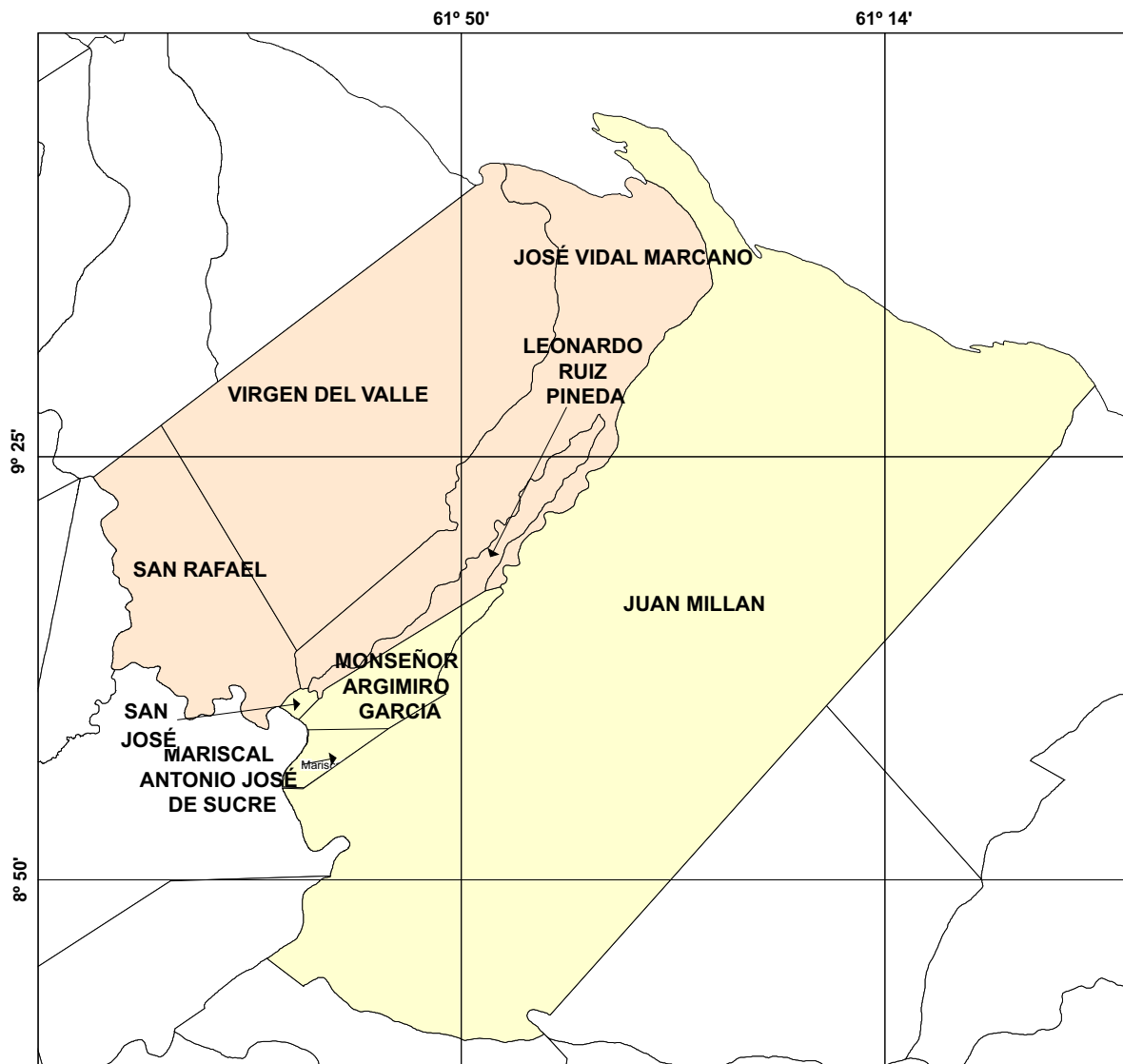
## Mapas Temáticos de Circunscripciones Electorales

### Concejales o Concejales



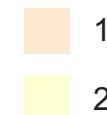
PODER ELECTORAL  
Junta Nacional Electoral  
Oficina Nacional de  
Infraestructura Electoral

Estado Delta Amacuro - Municipio Tucupita



E

Circunscripciones Electorales



Fuente Temática: CNE, 2021

Dirección de Geografía y  
Cartografía Electoral

Base Cartográfica: I.G.V.S.B  
Mapa Político de Venezuela  
2005, Escala 1 : 2.000.000  
Datum: WGS 84

Escala 1 : 950.000

S



PODER ELECTORAL  
**JUNTA NACIONAL ELECTORAL**  
**OFICINA NACIONAL DE INFRAESTRUCTURA ELECTORAL**

**ELECCIONES REGIONALES Y MUNICIPALES**  
**21 DE NOVIEMBRE 2021**  
**CARGOS A ELEGIR y CIRCUNSCRIPCIONES ELECTORALES**  
**CIRCUNSCRIPCIONES ELECTORALES**  
**CONCEJALAS y CONCEJALES**  
**ESTADO DELTA AMACURO**  
**MUNICIPIO PEDERNALES**

Total Concejals o Concejales a Elegir = **5**  
 Concejals o Concejales Nominales a Elegir = **1**  
 Concejals o Concejales Representación Indígena a Elegir = **1**  
 Concejals o Concejales Listas a Elegir = **3**  
 Población General INE (al 30/11/2021) = **9.163**  
 Índice Poblacional = **9.163**

N° Circunscripción	Código Geográfico	Parroquias	Promedio Concejals o Concejales por Habitantes	Total Concejals o Concejales a Elegir	Población General (INE) al 30/11/2021
<b>1</b>	23-02-01	PEDERNALES	<b>1,00</b>	<b>1</b>	6.538
	23-02-02	LUIS BELTRÁN PRIETO FIGUEROA			2.625
					<b>9.163</b>
<b>Total</b>			<b>1</b>	<b>1</b>	<b>9.163</b>

Elaborado por: Oficina Nacional de Infraestructura Electoral. Dirección de Geografía y Cartografía Electoral.

Estimación de Población General al 30/11/2021. Instituto Nacional de Estadística (I.N.E)

Conformación de las Circunscripciones Electorales. Artículo 19. Ley Orgánica de Procesos Electorales.

Artículo 7 del Reglamento General de la Ley Orgánica de Procesos Electorales. "El número de representantes a los cargos a la representación indígena se sustraerá del número de cargos nominales determinado para cada Consejo Legislativo y Concejo Municipal en la circunscripción respectiva."

N

# Elecciones Regionales y Municipales 21 de Noviembre 2021

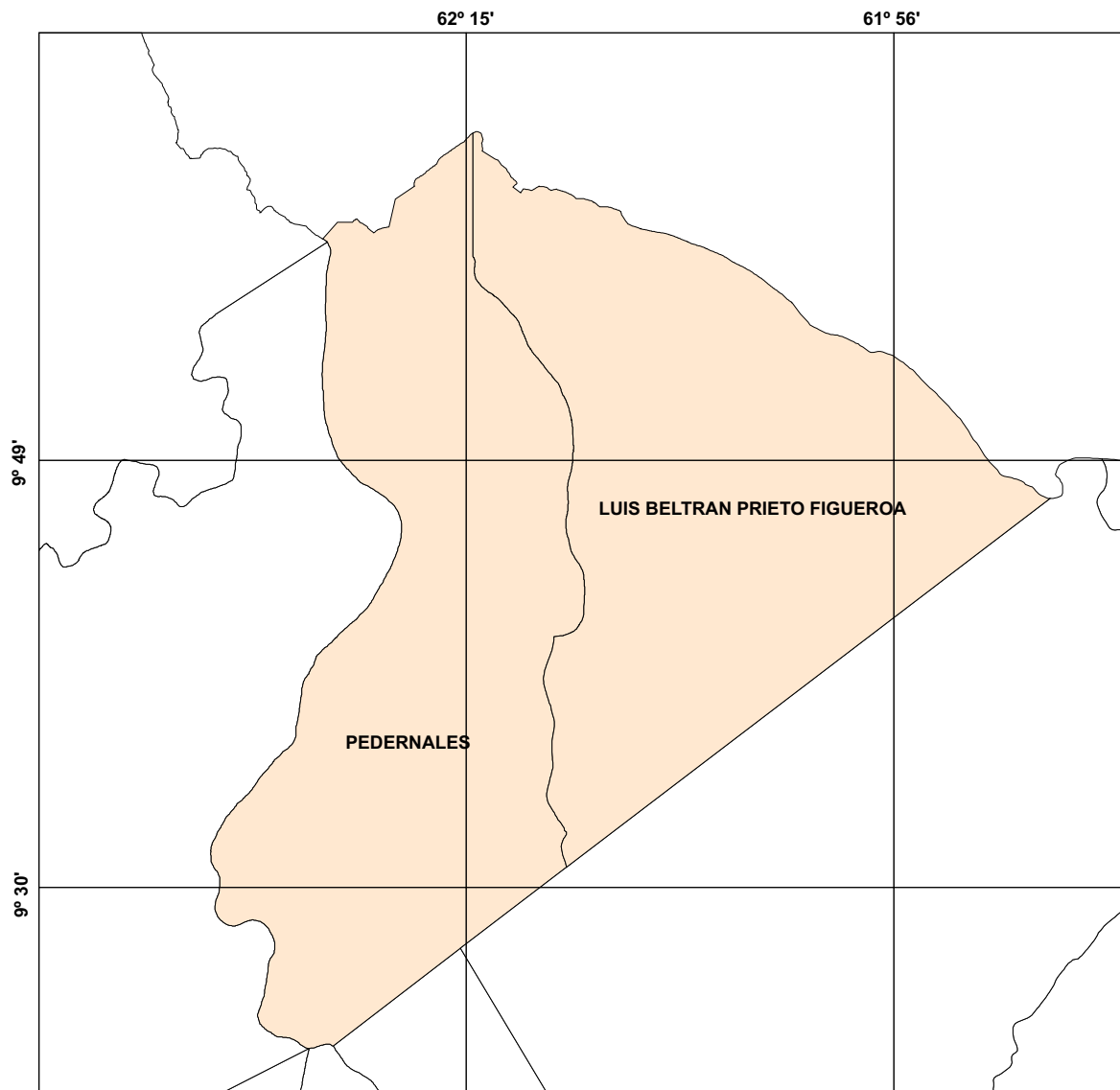
## Mapas Temáticos de Circunscripciones Electorales

### Concejales o Concejales



PODER ELECTORAL  
Junta Nacional Electoral  
Oficina Nacional de  
Infraestructura Electoral

Estado Delta Amacuro - Municipio Pedernales



Circunscripciones Electorales



Fuente Temática: CNE, 2021

Dirección de Geografía y  
Cartografía Electoral

Base Cartográfica: I.G.V.S.B  
Mapa Político de Venezuela  
2005, Escala 1 : 2.000.000  
Datum: WGS 84

Escala 1 : 560.000

S

E

O



PODER ELECTORAL

JUNTA NACIONAL ELECTORAL  
OFICINA NACIONAL DE INFRAESTRUCTURA ELECTORAL

**ELECCIONES REGIONALES Y MUNICIPALES  
21 DE NOVIEMBRE 2021  
CARGOS A ELEGIR y CIRCUNSCRIPCIONES ELECTORALES  
CIRCUNSCRIPCIONES ELECTORALES  
CONCEJALAS y CONCEJALES  
ESTADO DELTA AMACURO  
MUNICIPIO ANTONIO DÍAZ**

Total Concejales o Concejales a Elegir = **7**  
 Concejales o Concejales Nominales a Elegir = **2**  
 Concejales o Concejales Representación Indígena a Elegir = **1**  
 Concejales o Concejales Listas a Elegir = **4**  
 Población General INE (al 30/11/2021) = **42.417**  
 Índice Poblacional = **21.209**

N° Circunscripción	Código Geográfico	Parroquias	Promedio Concejales o Concejales por Habitantes	Total Concejales o Concejales a Elegir	Población General (INE) al 30/11/2021
<b>1</b>	23-03-01	CURIAPO	<b>1,09</b>	<b>1</b>	18.681
	23-03-06	ALMIRANTE LUIS BRION			1.665
	23-03-05	ANICETO LUGO			2.785
					<b>23.131</b>
<b>2</b>	23-03-03	MANUEL RENAUD	<b>0,91</b>	<b>1</b>	7.404
	23-03-04	PADRE BARRAL			9.853
	23-03-02	SANTOS DE ABELGAS			2.029
					<b>19.286</b>
<b>Total</b>			<b>2</b>	<b>2</b>	<b>42.417</b>

Elaborado por: Oficina Nacional de Infraestructura Electoral. Dirección de Geografía y Cartografía Electoral.

Estimación de Población General al 30/11/2021. Instituto Nacional de Estadística (I.N.E)

Conformación de las Circunscripciones Electorales. Artículo 19. Ley Orgánica de Procesos Electorales.

Artículo 7 del Reglamento General de la Ley Orgánica de Procesos Electorales. "El número de representantes a los cargos a la representación indígena se sustraerá del número de cargos nominales determinado para cada Consejo Legislativo y Concejo Municipal en la circunscripción respectiva."

N

# Elecciones Regionales y Municipales 21 de Noviembre 2021

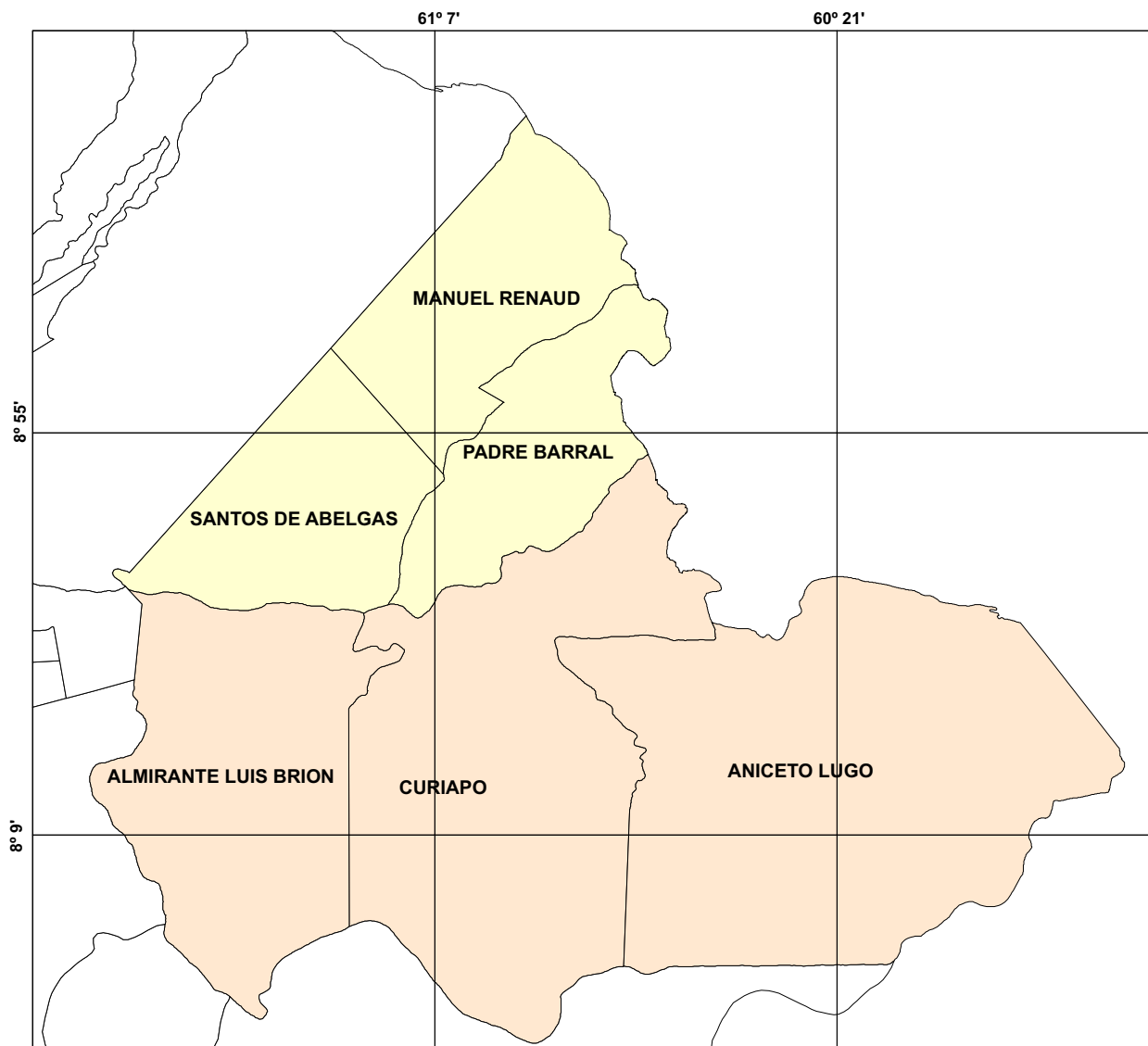
## Mapas Temáticos de Circunscripciones Electorales

### Concejales o Concejales



PODER ELECTORAL  
Junta Nacional Electoral  
Oficina Nacional de  
Infraestructura Electoral

Estado Delta Amacuro - Municipio Antonio Díaz



E

Circunscripciones Electorales

- 1
- 2

Fuente Temática: CNE, 2021

Dirección de Geografía y  
Cartografía Electoral

Base Cartográfica: I.G.V.S.B  
Mapa Político de Venezuela  
2005, Escala 1 : 2.000.000  
Datum: WGS 84

Escala 1 : 1.250.000

S



PODER ELECTORAL  
**JUNTA NACIONAL ELECTORAL**  
**OFICINA NACIONAL DE INFRAESTRUCTURA ELECTORAL**

**ELECCIONES REGIONALES Y MUNICIPALES**  
**21 DE NOVIEMBRE 2021**  
**CARGOS A ELEGIR y CIRCUNSCRIPCIONES ELECTORALES**  
**CIRCUNSCRIPCIONES ELECTORALES**  
**CONCEJALAS y CONCEJALES**  
**ESTADO DELTA AMACURO**  
**MUNICIPIO CASACOIMA**

Total Concejalas o Concejales a Elegir = **7**  
 Concejalas o Concejales Nominales a Elegir = **2**  
 Concejalas o Concejales Representación Indígena a Elegir = **1**  
 Concejalas o Concejales Listas a Elegir = **4**  
 Población General INE (al 30/11/2021) = **38.839**  
 Índice Poblacional = **19.420**

N° Circunscripción	Código Geográfico	Parroquias	Promedio Concejalas o Concejales por Habitantes	Total Concejalas o Concejales a Elegir	Población General (INE) al 30/11/2021
<b>1</b>	23-04-03	JUAN BAUTISTA ARISMENDI	<b>1,14</b>	<b>1</b>	4.950
	23-04-01	IMATACA			13.604
	23-04-02	RÓMULO GALLEGOS			3.652
					<b>22.206</b>
<b>2</b>	23-04-05	5 DE JULIO	<b>0,86</b>	<b>1</b>	229
	23-04-04	MANUEL PIAR			16.404
					<b>16.633</b>
<b>Total</b>			<b>2</b>	<b>2</b>	<b>38.839</b>

Elaborado por: Oficina Nacional de Infraestructura Electoral. Dirección de Geografía y Cartografía Electoral.

Estimación de Población General al 30/11/2021. Instituto Nacional de Estadística (I.N.E)

Conformación de las Circunscripciones Electorales. Artículo 19. Ley Orgánica de Procesos Electorales.

Artículo 7 del Reglamento General de la Ley Orgánica de Procesos Electorales. "El número de representantes a los cargos a la representación indígena se sustraerá del número de cargos nominales determinado para cada Consejo Legislativo y Concejo Municipal en la circunscripción respectiva."

N

# Elecciones Regionales y Municipales 21 de Noviembre 2021

## Mapas Temáticos de Circunscripciones Electorales

### Concejales o Concejales

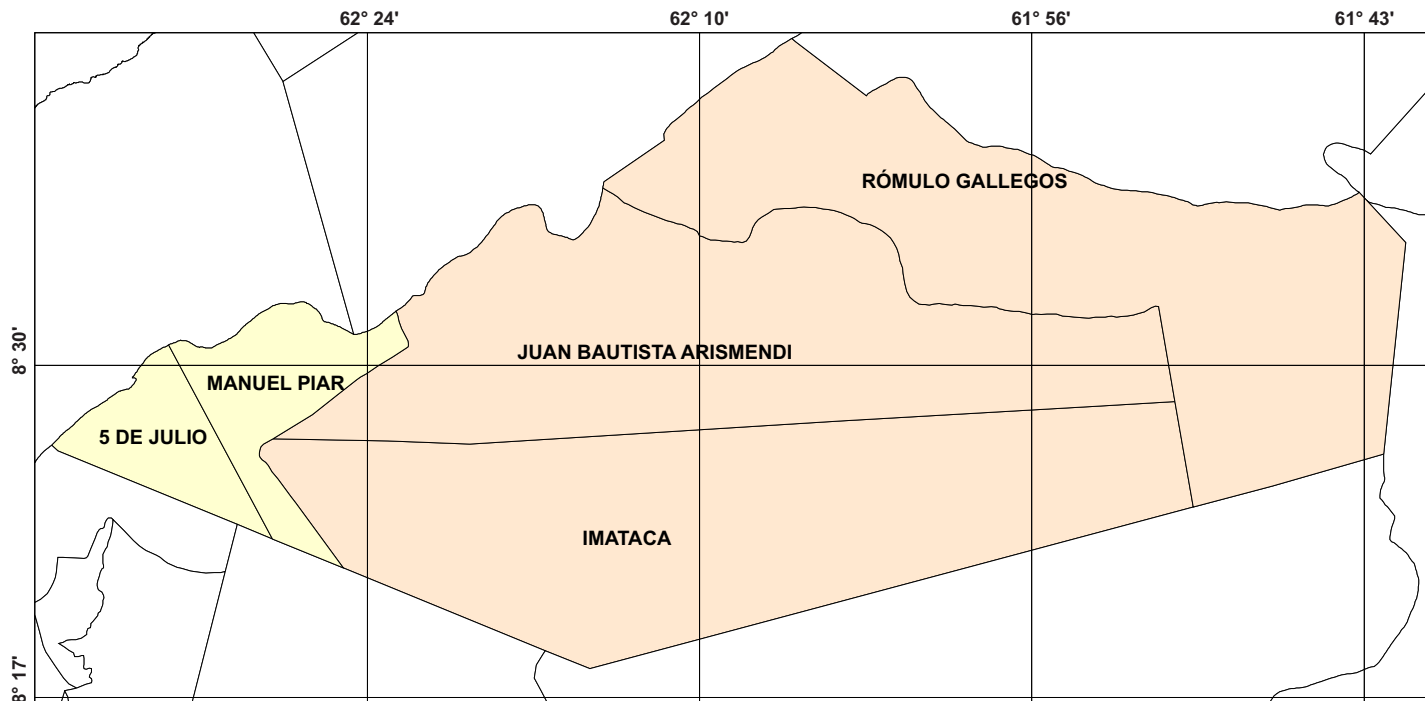


PODER ELECTORAL  
Junta Nacional Electoral  
Oficina Nacional de  
Infraestructura Electoral

Estado Delta Amacuro - Municipio Casacoima

Circunscripciones Electorales

- 1
- 2



E

Fuente Temática: CNE, 2021

Dirección de Geografía y  
Cartografía Electoral

Base Cartográfica: I.G.V.S.B  
Mapa Político de Venezuela  
2005, Escala 1: 2.000.000  
Datum: WGS 84

Escala 1: 520.000

S