



PODER ELECTORAL

JUNTA NACIONAL ELECTORAL

OFICINA NACIONAL DE INFRAESTRUCTURA ELECTORAL

**ELECCIONES REGIONALES Y MUNICIPALES
21 DE NOVIEMBRE 2021
CARGOS A ELEGIR y CIRCUNSCRIPCIONES ELECTORALES
CIRCUNSCRIPCIONES ELECTORALES
CONCEJALAS y CONCEJALES
ESTADO AMAZONAS
MUNICIPIO ÁTURES**

Total Concejalas o Concejales a Elegir =	9
Concejalas o Concejales Nominales a Elegir =	3
Concejalas o Concejales Representación Indígena a Elegir =	1
Concejalas o Concejales Listas a Elegir =	5
Población General INE (al 30/11/2021) =	128.153
Índice Poblacional =	42.718

N° Circunscripción	Código Geográfico	Parroquias	Promedio Concejalas o Concejales por Habitantes	Total Concejalas o Concejales a Elegir	Población General (INE) al 30/11/2021
1	22-01-01	C.M. PUERTO AYACUCHO	3,00	3	128.153
					128.153
Total			3	3	128.153

Elaborado por: Oficina Nacional de Infraestructura Electoral. Dirección de Geografía y Cartografía Electoral.

Estimación de Población General al 30/11/2021. Instituto Nacional de Estadística (I.N.E)

Conformación de las Circunscripciones Electorales. Artículo 19. Ley Orgánica de Procesos Electorales.

Artículo 7 del Reglamento General de la Ley Orgánica de Procesos Electorales. "El número de representantes a los cargos a la representación indígena se sustraerá del número de cargos nominales determinado para cada Consejo Legislativo y Concejo Municipal en la circunscripción respectiva."

N

Elecciones Regionales y Municipales 21 de Noviembre 2021

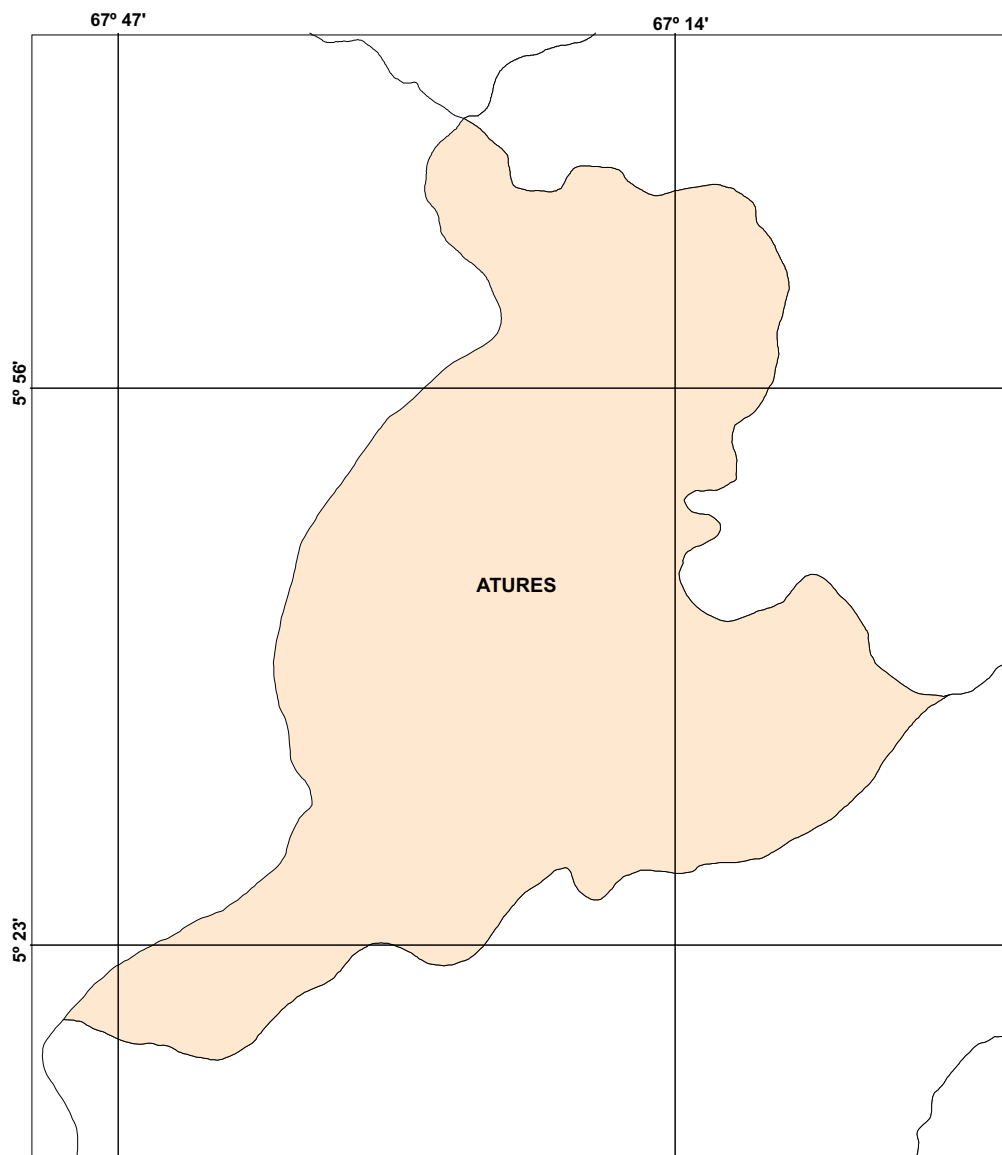
Mapas Temáticos de Circunscripciones Electorales

Concejales o Concejales



PODER ELECTORAL
Junta Nacional Electoral
Oficina Nacional de
Infraestructura Electoral

Estado Amazonas - Municipio Atures



E

Circunscripciones Electorales



Fuente Temática: CNE, 2021

Dirección de Geografía y
Cartografía Electoral

Base Cartográfica: I.G.V.S.B
Mapa Político de Venezuela
2005, Escala 1: 2.000.000
Datum: WGS 84

Escala 1: 600.000

S



PODER ELECTORAL

JUNTA NACIONAL ELECTORAL

OFICINA NACIONAL DE INFRAESTRUCTURA ELECTORAL

**ELECCIONES REGIONALES Y MUNICIPALES
21 DE NOVIEMBRE 2021
CARGOS A ELEGIR y CIRCUNSCRIPCIONES ELECTORALES
CIRCUNSCRIPCIONES ELECTORALES
CONCEJALAS y CONCEJALES
ESTADO AMAZONAS
MUNICIPIO ATABAPO**

Total Concejales o Concejales a Elegir =	5
Concejales o Concejales Nominales a Elegir =	1
Concejales o Concejales Representación Indígena a Elegir =	1
Concejales o Concejales Listas a Elegir =	3
Población General INE (al 30/11/2021) =	10.667
Índice Poblacional =	10.667

N° Circunscripción	Código Geográfico	Parroquias	Promedio Concejales o Concejales por Habitantes	Total Concejales o Concejales a Elegir	Población General (INE) al 30/11/2021
1	22-02-01	C.M. SAN FERNANDO DE ATABAPO	1,00	1	10.667
Total			1	1	10.667

Elaborado por: Oficina Nacional de Infraestructura Electoral. Dirección de Geografía y Cartografía Electoral.

Estimación de Población General al 30/11/2021. Instituto Nacional de Estadística (I.N.E)

Conformación de las Circunscripciones Electorales. Artículo 19. Ley Orgánica de Procesos Electorales.

Artículo 7 del Reglamento General de la Ley Orgánica de Procesos Electorales. "El número de representantes a los cargos a la representación indígena se sustraerá del número de cargos nominales determinado para cada Consejo Legislativo y Concejo Municipal en la circunscripción respectiva."

N

Elecciones Regionales y Municipales 21 de Noviembre 2021

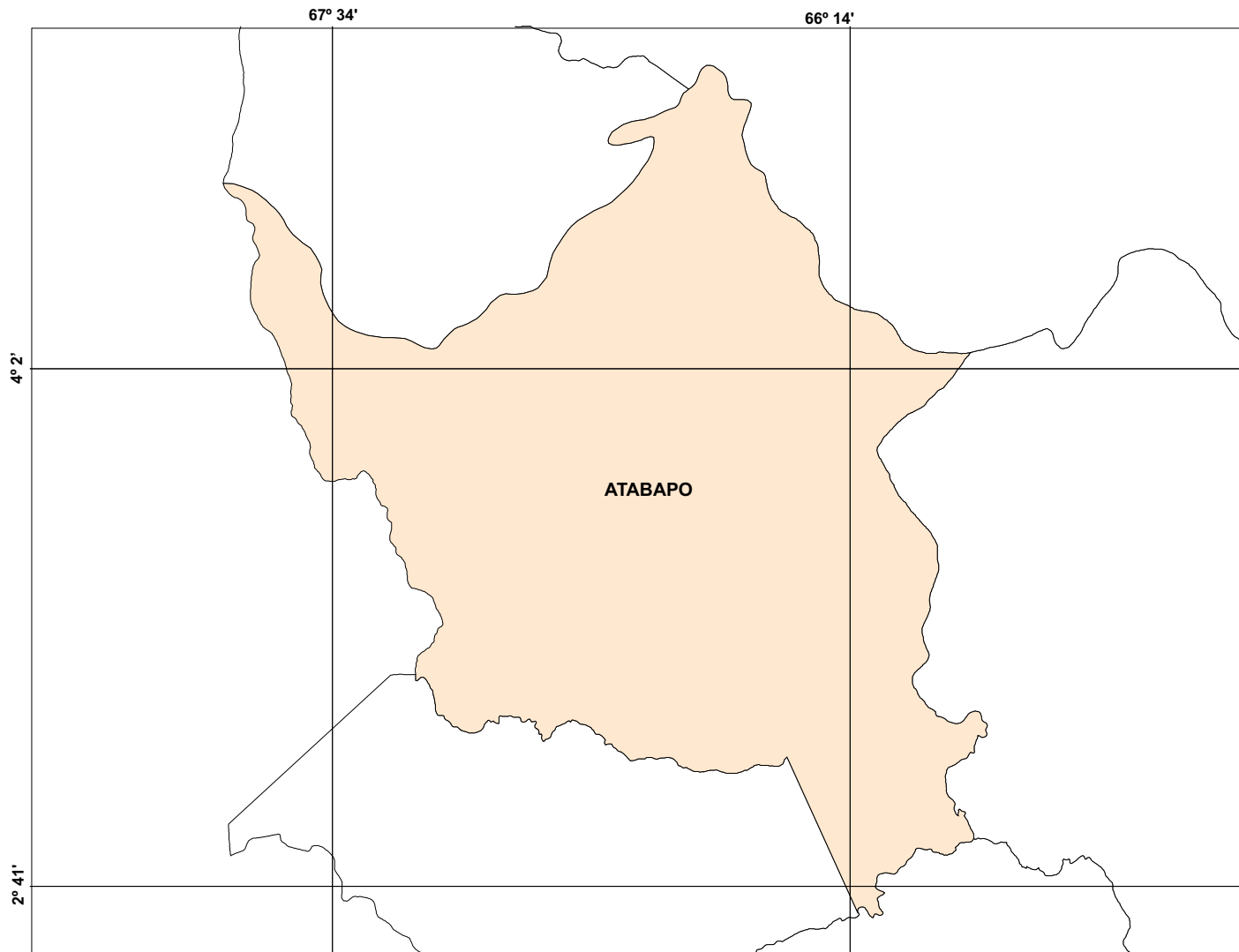
Mapas Temáticos de Circunscripciones Electorales

Concejales o Concejales



PODER ELECTORAL
Junta Nacional Electoral
Oficina Nacional de
Infraestructura Electoral

Estado Amazonas - Municipio Atabapo



E

Circunscripciones Electorales



Fuente Temática: CNE, 2021

Dirección de Geografía y
Cartografía Electoral

Base Cartográfica: I.G.V.S.B
Mapa Político de Venezuela
2005, Escala 1: 2.000.000
Datum: WGS 84

Escala 1: 1.500.000

S



PODER ELECTORAL

JUNTA NACIONAL ELECTORAL

OFICINA NACIONAL DE INFRAESTRUCTURA ELECTORAL

**ELECCIONES REGIONALES Y MUNICIPALES
21 DE NOVIEMBRE 2021
CARGOS A ELEGIR y CIRCUNSCRIPCIONES ELECTORALES
CIRCUNSCRIPCIONES ELECTORALES
CONCEJALAS y CONCEJALES
ESTADO AMAZONAS
MUNICIPIO MAROA**

Total Concejalas o Concejales a Elegir =	5
Concejales o Concejales Nominales a Elegir =	1
Concejales o Concejales Representación Indígena a Elegir =	1
Concejales o Concejales Listas a Elegir =	3
Población General INE (al 30/11/2021) =	2.326
Índice Poblacional =	2.326

N° Circunscripción	Código Geográfico	Parroquias	Promedio Concejalas o Concejales por Habitantes	Total Concejalas o Concejales a Elegir	Población General (INE) al 30/11/2021
1	22-03-01	C.M. MAROA	1,00	1	2.326
					2.326
Total			1	1	2.326

Elaborado por: Oficina Nacional de Infraestructura Electoral. Dirección de Geografía y Cartografía Electoral.

Estimación de Población General al 30/11/2021. Instituto Nacional de Estadística (I.N.E)

Conformación de las Circunscripciones Electorales. Artículo 19. Ley Orgánica de Procesos Electorales.

Artículo 7 del Reglamento General de la Ley Orgánica de Procesos Electorales. "El número de representantes a los cargos a la representación indígena se sustraerá del número de cargos nominales determinado para cada Consejo Legislativo y Concejo Municipal en la circunscripción respectiva."

N

Elecciones Regionales y Municipales 21 de Noviembre 2021

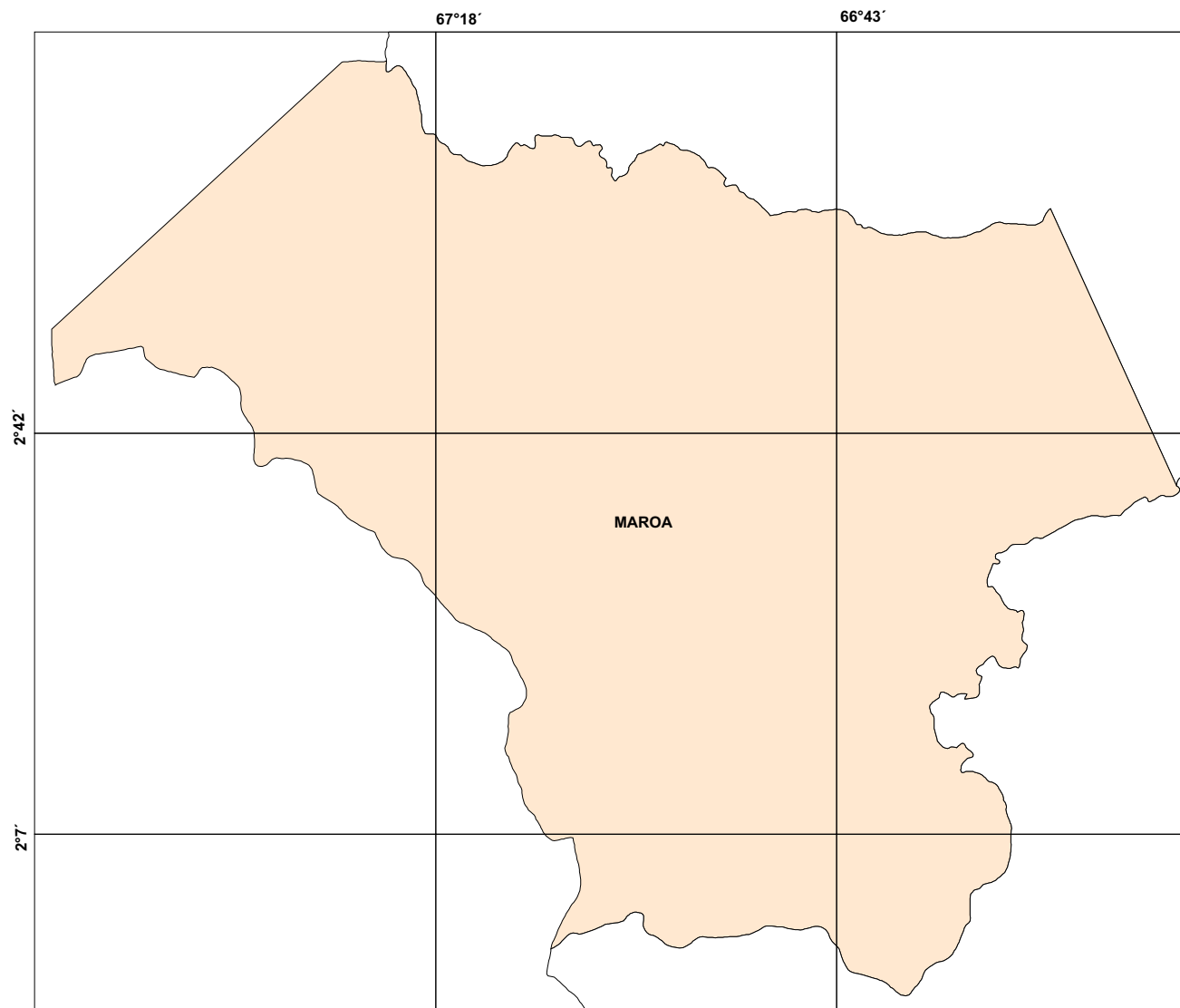
Mapas Temáticos de Circunscripciones Electorales

Concejales o Concejales



PODER ELECTORAL
Junta Nacional Electoral
Oficina Nacional de
Infraestructura Electoral

Estado Amazonas - Municipio Maroa



Circunscripciones Electorales



Fuente Temática: CNE, 2021

Dirección de Geografía y
Cartografía Electoral

Base Cartográfica: I.G.V.S.B
Mapa Político de Venezuela
2005, Escala 1: 2.000.000
Datum: WGS 84

Escala 1: 1.850.000

S

E

O



PODER ELECTORAL

JUNTA NACIONAL ELECTORAL
OFICINA NACIONAL DE INFRAESTRUCTURA ELECTORAL

**ELECCIONES REGIONALES Y MUNICIPALES
21 DE NOVIEMBRE 2021
CARGOS A ELEGIR y CIRCUNSCRIPCIONES ELECTORALES
CIRCUNSCRIPCIONES ELECTORALES
CONCEJALAS y CONCEJALES
ESTADO AMAZONAS
MUNICIPIO RÍO NEGRO**

Total Concejales o Concejales a Elegir = 5
Concejales o Concejales Nominales a Elegir = 1
Concejales o Concejales Representación Indígena a Elegir = 1
Concejales o Concejales Listas a Elegir = 3
Población General INE (al 30/11/2021) = 2.581
Índice Poblacional = 2.581

N° Circunscripción	Código Geográfico	Parroquias	Promedio Concejales o Concejales por Habitantes	Total Concejales o Concejales a Elegir	Población General (INE) al 30/11/2021
1	22-04-01	C.M. SAN CARLOS DE RÍO NEGRO	1,00	1	2.581
					2.581
Total			1	1	2.581

Elaborado por: Oficina Nacional de Infraestructura Electoral. Dirección de Geografía y Cartografía Electoral.

Estimación de Población General al 30/11/2021. Instituto Nacional de Estadística (I.N.E)

Conformación de las Circunscripciones Electorales. Artículo 19. Ley Orgánica de Procesos Electorales.

Artículo 7 del Reglamento General de la Ley Orgánica de Procesos Electorales. "El número de representantes a los cargos a la representación indígena se sustraerá del número de cargos nominales determinado para cada Consejo Legislativo y Concejo Municipal en la circunscripción respectiva."

N

Elecciones Regionales y Municipales 21 de Noviembre 2021

Mapas Temáticos de Circunscripciones Electorales

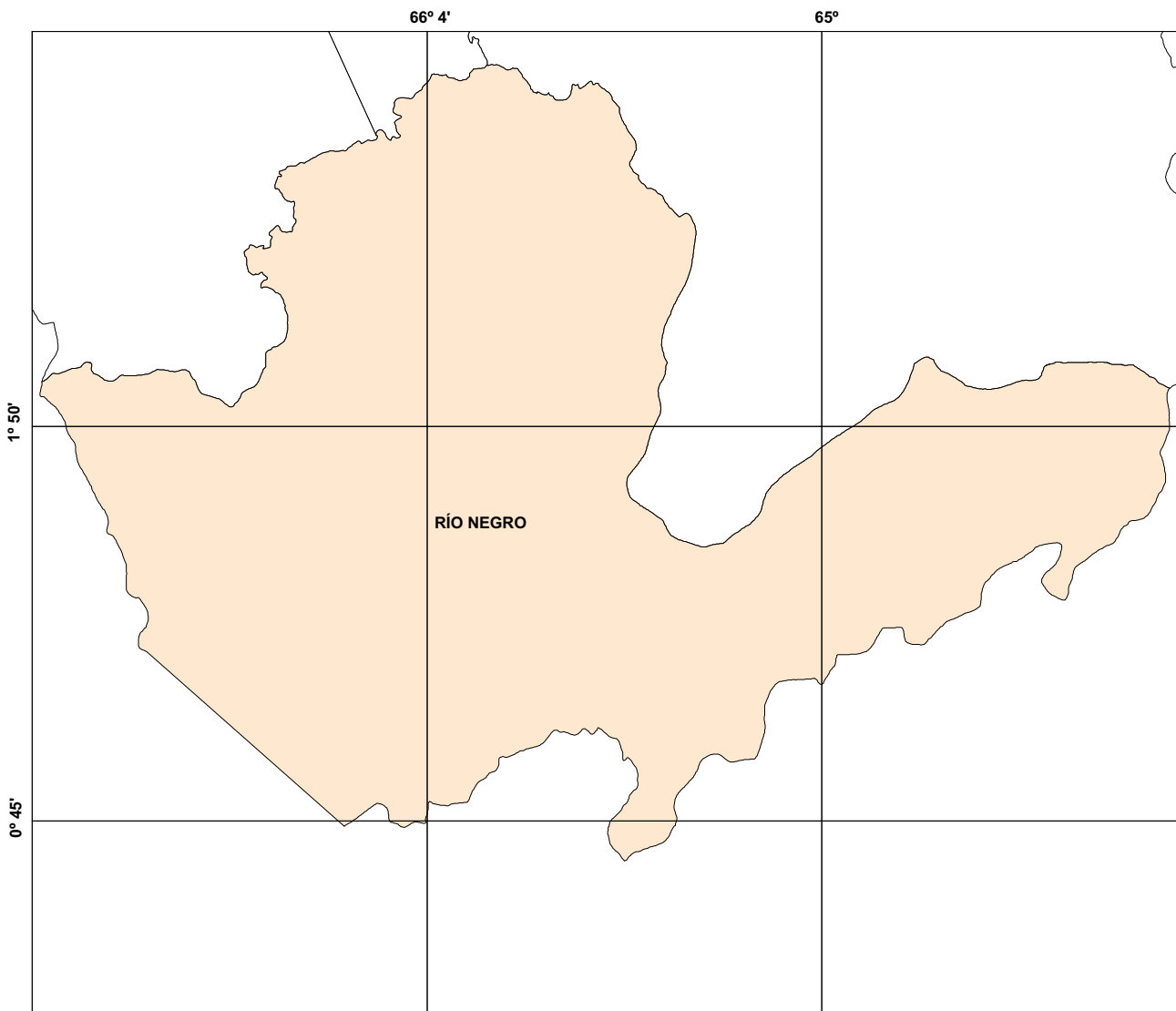
Concejales o Concejales



PODER ELECTORAL
Junta Nacional Electoral
Oficina Nacional de
Infraestructura Electoral

Estado Amazonas - Municipio Río Negro

Circunscripciones Electorales



E

Fuente Temática: CNE, 2021

Dirección de Geografía y
Cartografía Electoral

Base Cartográfica: I.G.V.S.B
Mapa Político de Venezuela
2005, Escala 1: 2.000.000
Datum: WGS 84

Escala 1: 1.750.000

S



PODER ELECTORAL

JUNTA NACIONAL ELECTORAL
OFICINA NACIONAL DE INFRAESTRUCTURA ELECTORAL

**ELECCIONES REGIONALES Y MUNICIPALES
21 DE NOVIEMBRE 2021
CARGOS A ELEGIR y CIRCUNSCRIPCIONES ELECTORALES
CIRCUNSCRIPCIONES ELECTORALES
CONCEJALAS y CONCEJALES
ESTADO AMAZONAS
MUNICIPIO AUTANA**

Total Concejales o Concejales a Elegir = 5
Concejales o Concejales Nominales a Elegir = 1
Concejales o Concejales Representación Indígena a Elegir = 1
Concejales o Concejales Listas a Elegir = 3
Población General INE (al 30/11/2021) = 9.602
Índice Poblacional = 9.602

N° Circunscripción	Código Geográfico	Parroquias	Promedio Concejales o Concejales por Habitantes	Total Concejales o Concejales a Elegir	Población General (INE) al 30/11/2021
1	22-05-01	C.M. ISLA DE RATÓN	1,00	1	9.602
					9.602
		Total	1	1	9.602

Elaborado por: Oficina Nacional de Infraestructura Electoral. Dirección de Geografía y Cartografía Electoral.

Estimación de Población General al 30/11/2021. Instituto Nacional de Estadística (I.N.E)

Conformación de las Circunscripciones Electorales. Artículo 19. Ley Orgánica de Procesos Electorales.

Artículo 7 del Reglamento General de la Ley Orgánica de Procesos Electorales. "El número de representantes a los cargos a la representación indígena se sustraerá del número de cargos nominales determinado para cada Consejo Legislativo y Concejo Municipal en la circunscripción respectiva."

N

Elecciones Regionales y Municipales 21 de Noviembre 2021

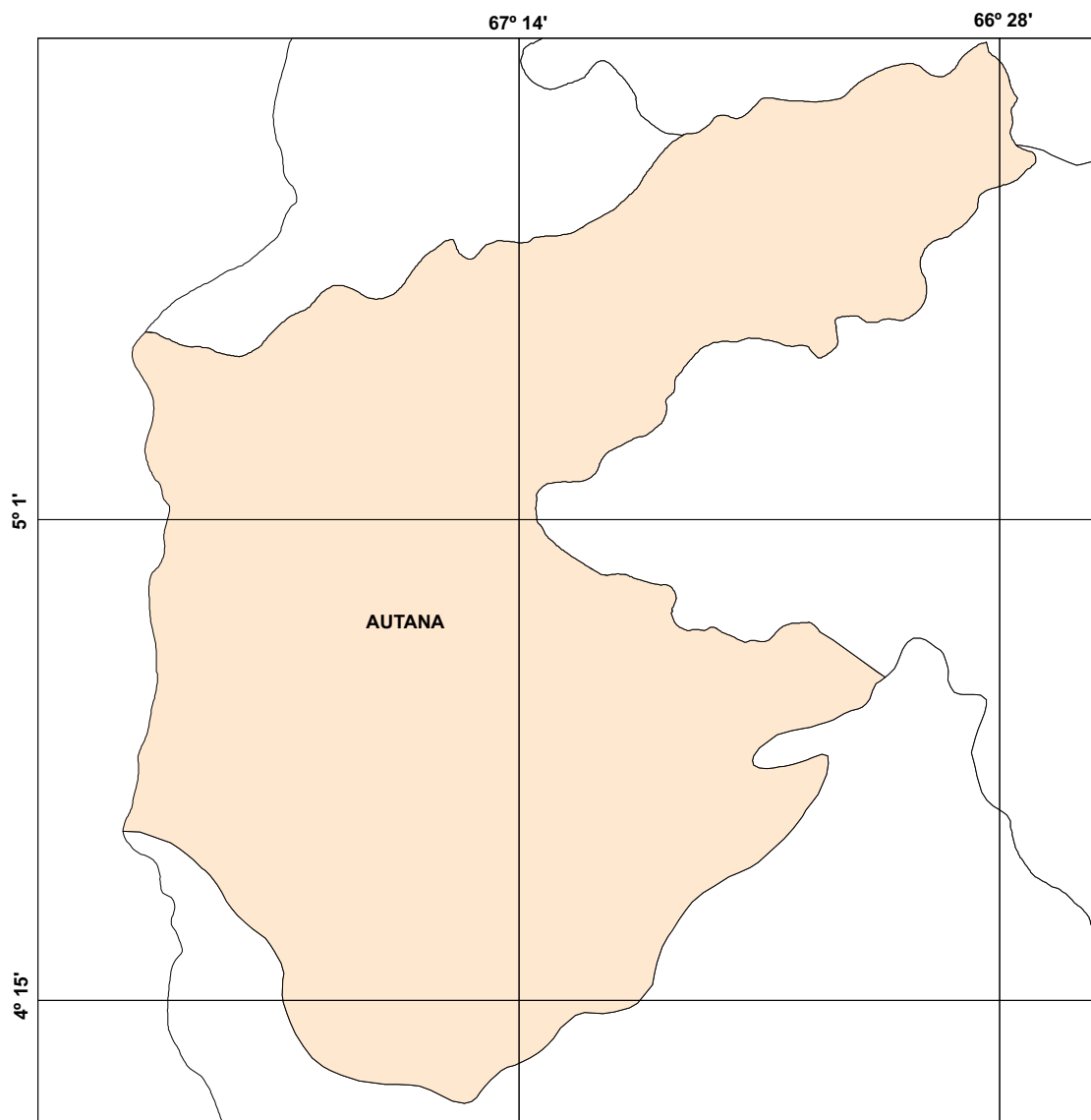
Mapas Temáticos de Circunscripciones Electorales

Concejales o Concejales



PODER ELECTORAL
Junta Nacional Electoral
Oficina Nacional de
Infraestructura Electoral

Estado Amazonas - Municipio Autana



Circunscripciones Electorales



Fuente Temática: CNE, 2021

Dirección de Geografía y
Cartografía Electoral

Base Cartográfica: I.G.V.S.B
Mapa Político de Venezuela
2005, Escala 1: 2.000.000
Datum: WGS 84

Escala 1: 1.200.000

S

E

O



PODER ELECTORAL

JUNTA NACIONAL ELECTORAL

OFICINA NACIONAL DE INFRAESTRUCTURA ELECTORAL

**ELECCIONES REGIONALES Y MUNICIPALES
21 DE NOVIEMBRE 2021
CARGOS A ELEGIR y CIRCUNSCRIPCIONES ELECTORALES
CIRCUNSCRIPCIONES ELECTORALES
CONCEJALAS y CONCEJALES
ESTADO AMAZONAS
MUNICIPIO MANAPIARE**

Total Concejalas o Concejales a Elegir =	5
Concejales o Concejales Nominales a Elegir =	1
Concejales o Concejales Representación Indígena a Elegir =	1
Concejales o Concejales Listas a Elegir =	3
Población General INE (al 30/11/2021) =	8.841
Índice Poblacional =	8.841

N° Circunscripción	Código Geográfico	Parroquias	Promedio Concejalas o Concejales por Habitantes	Total Concejalas o Concejales a Elegir	Población General (INE) al 30/11/2021
1	22-06-01	C.M. SAN JUAN DE MANAPIARE	1,00	1	8.841
			Total	1	8.841

Elaborado por: Oficina Nacional de Infraestructura Electoral. Dirección de Geografía y Cartografía Electoral.

Estimación de Población General al 30/11/2021. Instituto Nacional de Estadística (I.N.E)

Conformación de las Circunscripciones Electorales. Artículo 19. Ley Orgánica de Procesos Electorales.

Artículo 7 del Reglamento General de la Ley Orgánica de Procesos Electorales. "El número de representantes a los cargos a la representación indígena se sustraerá del número de cargos nominales determinado para cada Consejo Legislativo y Concejo Municipal en la circunscripción respectiva."

Elecciones Regionales y Municipales 21 de Noviembre 2021

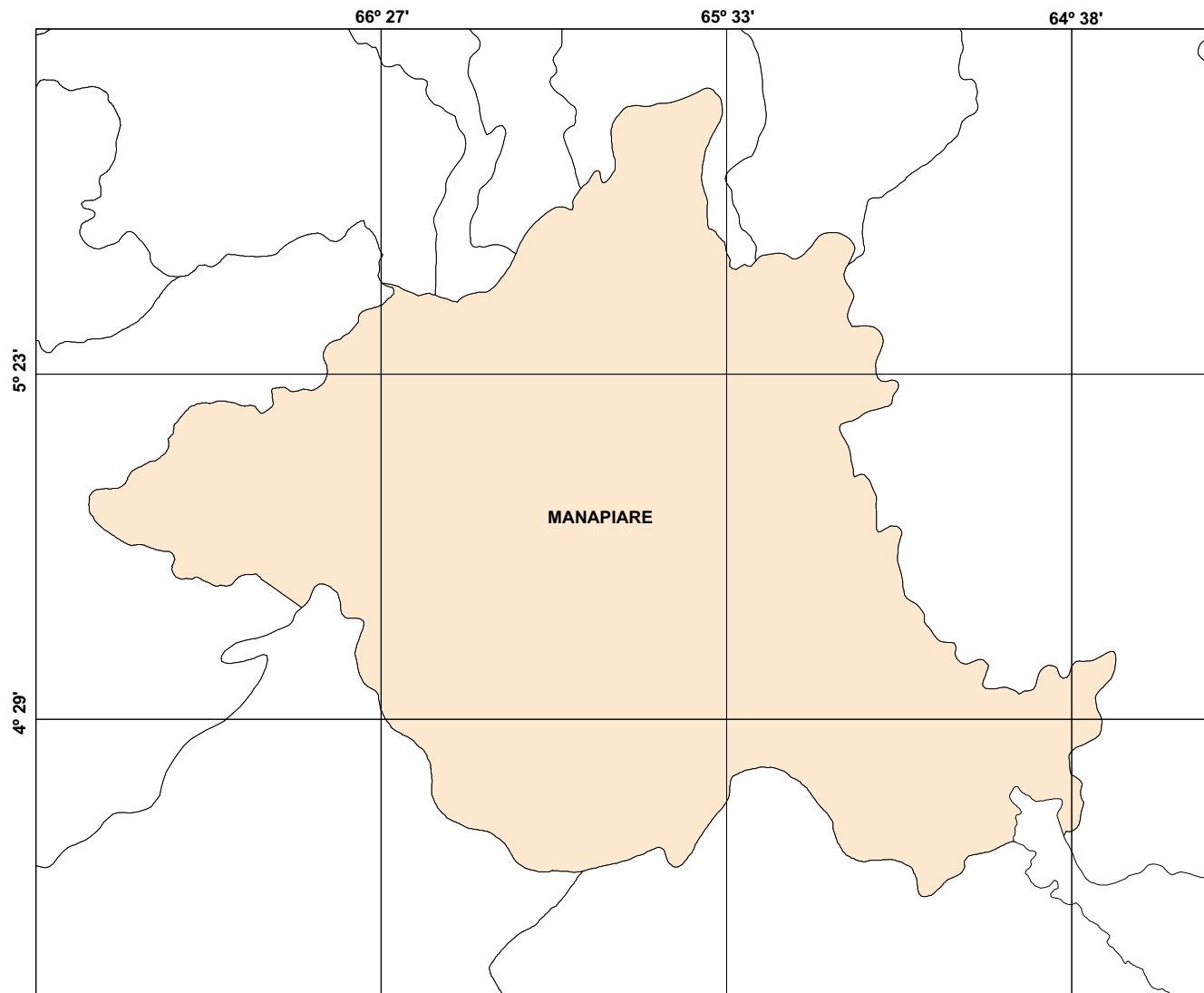
Mapas Temáticos de Circunscripciones Electorales

Concejales o Concejales



PODER ELECTORAL
Junta Nacional Electoral
Oficina Nacional de
Infraestructura Electoral

Estado Amazonas - Municipio Manapiare



Circunscripciones Electorales



Fuente Temática: CNE, 2021

Dirección de Geografía y
Cartografía Electoral

Base Cartográfica: I.G.V.S.B
Mapa Político de Venezuela
2005, Escala 1: 2.000.000
Datum: WGS 84

Escala 1: 1.800.000



PODER ELECTORAL

JUNTA NACIONAL ELECTORAL
OFICINA NACIONAL DE INFRAESTRUCTURA ELECTORAL

**ELECCIONES REGIONALES Y MUNICIPALES
21 DE NOVIEMBRE 2021
CARGOS A ELEGIR y CIRCUNSCRIPCIONES ELECTORALES
CIRCUNSCRIPCIONES ELECTORALES
CONCEJALAS y CONCEJALES
ESTADO AMAZONAS
MUNICIPIO ALTO ORINOCO**

Total Concejalas o Concejales a Elegir = **5**
Concejalas o Concejales Nominales a Elegir = **1**
Concejalas o Concejales Representación Indígena a Elegir = **1**
Concejalas o Concejales Listas a Elegir = **3**
Población General INE (al 30/11/2021) = **14.492**
Índice Poblacional = **14.492**

N° Circunscripción	Código Geográfico	Parroquias	Promedio Concejalas o Concejales por Habitantes	Total Concejalas o Concejales a Elegir	Población General (INE) al 30/11/2021
1	22-07-01	C.M. LA ESMERALDA	1,00	1	14.492
					14.492
		Total	1	1	14.492

Elaborado por: Oficina Nacional de Infraestructura Electoral. Dirección de Geografía y Cartografía Electoral.

Estimación de Población General al 30/11/2021. Instituto Nacional de Estadística (I.N.E)

Conformación de las Circunscripciones Electorales. Artículo 19. Ley Orgánica de Procesos Electorales.

Artículo 7 del Reglamento General de la Ley Orgánica de Procesos Electorales. "El número de representantes a los cargos a la representación indígena se sustraerá del número de cargos nominales determinado para cada Consejo Legislativo y Concejo Municipal en la circunscripción respectiva."

N

Elecciones Regionales y Municipales 21 de Noviembre 2021

Mapas Temáticos de Circunscripciones Electorales

Concejales o Concejales



PODER ELECTORAL
Junta Nacional Electoral
Oficina Nacional de
Infraestructura Electoral

Estado Amazonas - Municipio Alto Orinoco



E

Circunscripciones Electorales



Fuente Temática: CNE, 2021

Dirección de Geografía y
Cartografía Electoral

Base Cartográfica: I.G.V.S.B
Mapa Político de Venezuela
2005, Escala 1: 2.000.000
Datum: WGS 84

Escala 1: 1.900.000

S